



Les éoliennes de la belle épine (Pléchâtel)
Mise en service en 2009, puissance : 4x1,2MW
Hauteur totale 98 mètres en bout de pale



Vue sur la Vilaine



L'église de Pléchâtel
(Architecte Henri Mellé (1852-1926))

Charte du bon randonneur



- ◆ Rester sur les chemins et sentiers balisés
- ◆ Respecter les divers équipements mis à votre disposition (tables, bancs, etc), la signalisation, le balisage
- ◆ Faire attention aux cultures et aux animaux
- ◆ Respecter les clôtures, refermer les barrières
- ◆ Rester courtois avec les riverains ainsi qu'avec tous les adeptes de la nature : randonneurs, cavaliers, cyclistes
- ◆ Faire du feu, fumer dans les bois et toutes zones à risques est interdit
- ◆ Ne pas jeter de détritux, les emporter avec soi
- ◆ Tenir compte des consignes pendant les périodes de chasse et porter des vêtements clairs
- ◆ Apprécier la faune et la flore sans les toucher

Si vous rencontrez quelques problèmes de balisage ou autres, les signaler à la mairie via le site (www.plechatel.fr) en remplissant la fiche de remarques.

Si vous souhaitez un complément d'information sur cette randonnée, consulter le site internet de la mairie (QRcode à l'intérieur de cette plaquette)

**La municipalité n'est pas responsable
en cas d'accident
sur les chemins de randonnée**

Situation

Pléchâtel 35470, à 32 km au sud de Rennes
Point de départ : 47°53'41.2"N ; 1°44'59.6"W

Infos pratiques

Appel d'urgence 

Défibrillateur en libre-service devant la mairie et à la salle polyvalente Jean Legaud

Version 03 2024



Circuit du Rocher d'Uzel



Parcours balisé dans les deux sens
Longueur : 12.5 km – Temps : 3 h 30
Quelques passages difficiles.
Le parcours commence et finit par le circuit de la Croix des Jeunes.



Balisage :
début en jaune,
puis orange,
et jaune pour finir.



Le château de la Molière (St Senoux)

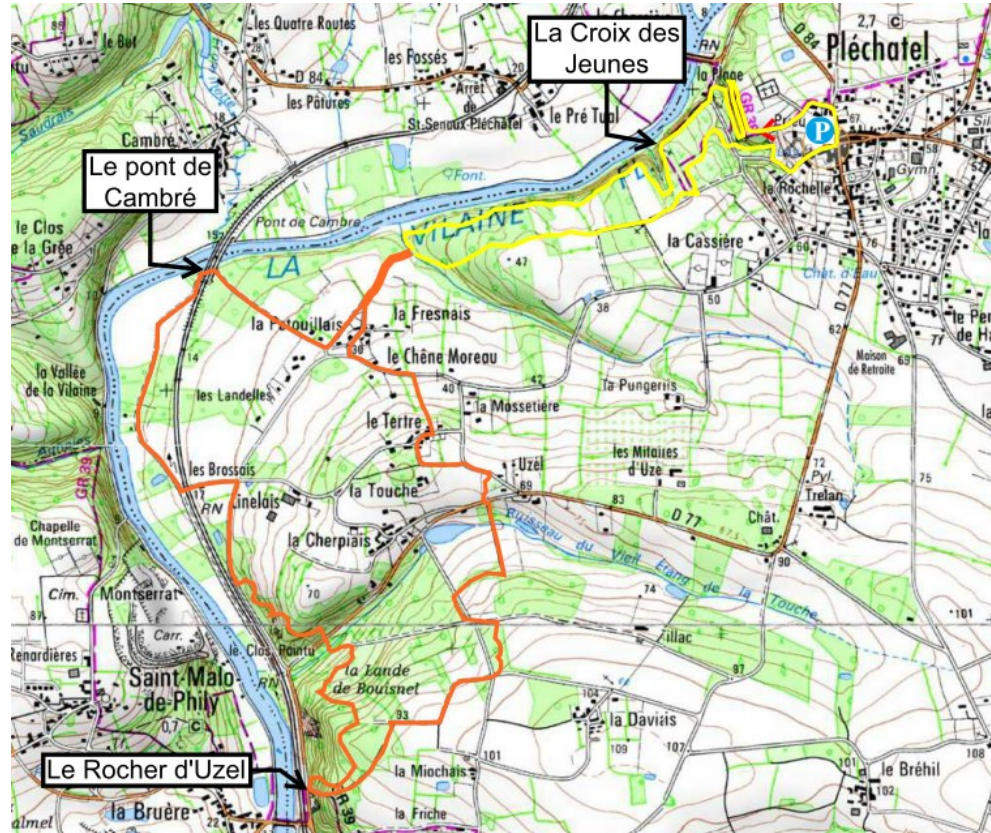


Pont de chemin de fer de Cambré
longueur 96 mètres, inauguré en 1861



Eglise de Saint Malo de Phily

Uzel vient du gaulois « uxellos » qui signifie « haut »



Extrait de SCAN 25®, ©IGN – 2019, Autorisation carte IGN n°40-19.24





Circuit au format GPS



www.plechatel.fr
rubrique « Sport et culture/
Balades et randonnées »



Départ Place de la Mairie 



La gare de Pléchâtel vue depuis le Rocher



La Gare inaugurée en 1864
Ligne de Rennes – Redon mise en exploitation en 1862
Tous les jours une dizaine de trains s'y arrêtent.